

COMMUNE DE
OSSELLE-ROUTELE
PLAN LOCAL D'URBANISME

5. ANNEXES

5.5. Périmètre à l'intérieur duquel s'applique le droit de préemption urbain

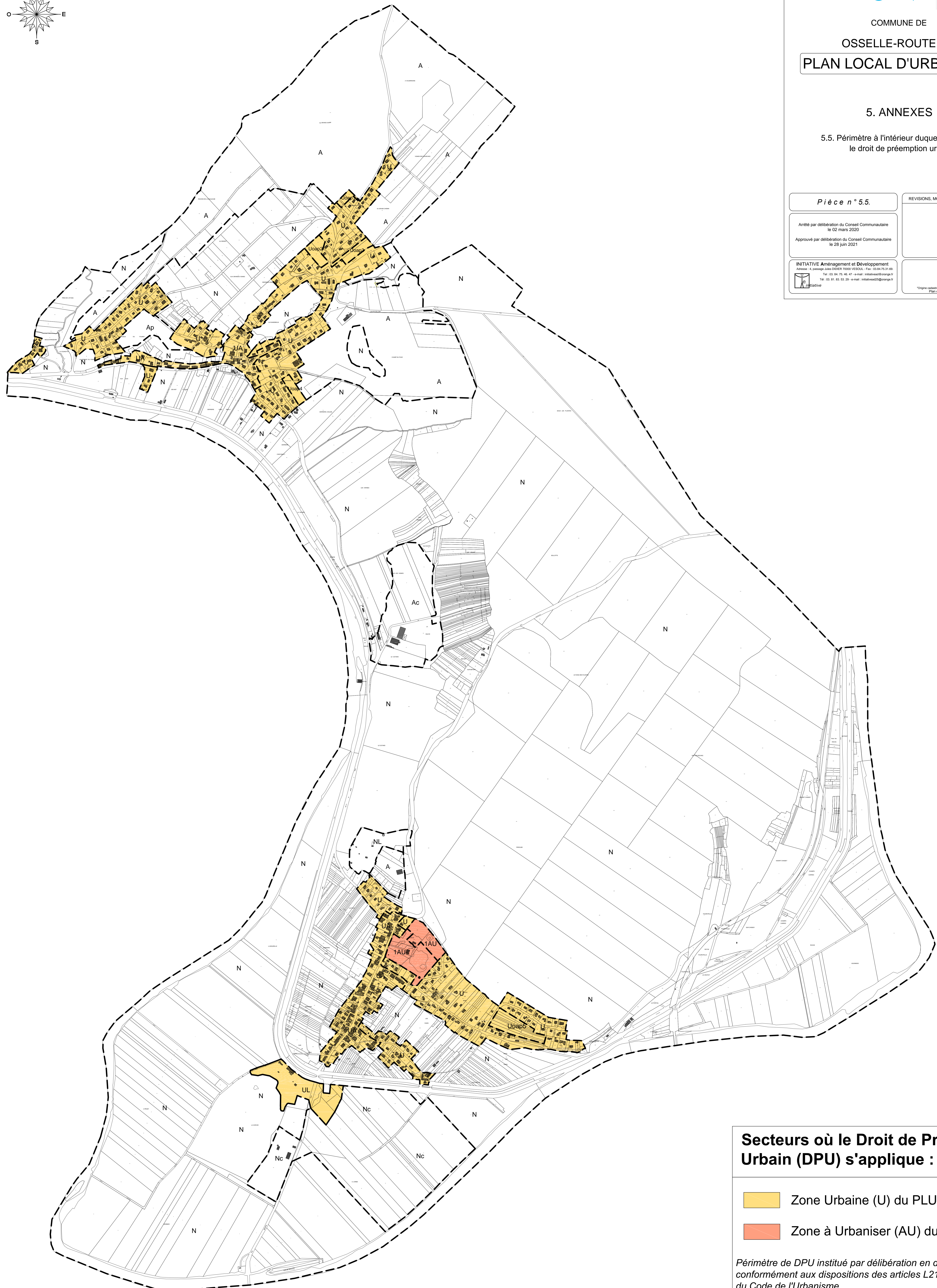
Pièce n° 5.5.

REVISIONS, MODIFICATIONS ET MISES A JOUR

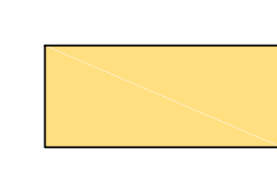
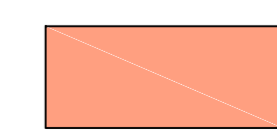
Arrêté par délibération du Conseil Communautaire le 02 mars 2020
Approuvé par délibération du Conseil Communautaire le 28 juin 2021

INITIATIVE Aménagement et Développement
Adresse : 4, passage Jean DUBOIS 70000 VESOUL - Tél : 03.84.75.31.49
Tél : 03.84.75.46.47 - e-mail : info@oselle-routele.fr
Tél : 03.81.83.83.29 - e-mail : info@oselle-routele.fr

*Origine cadastre (C) : DGFIP - Données de l'Etat révisées - 2012
Plan cadastre actualisé en avril 2012.



Secteurs où le Droit de Préemption Urbain (DPU) s'applique :

-  Zone Urbaine (U) du PLU
-  Zone à Urbaniser (AU) du PLU

Périmètre de DPU institué par délibération en date du 28/06/2021, conformément aux dispositions des articles L2111-1 et suivants du Code de l'Urbanisme.